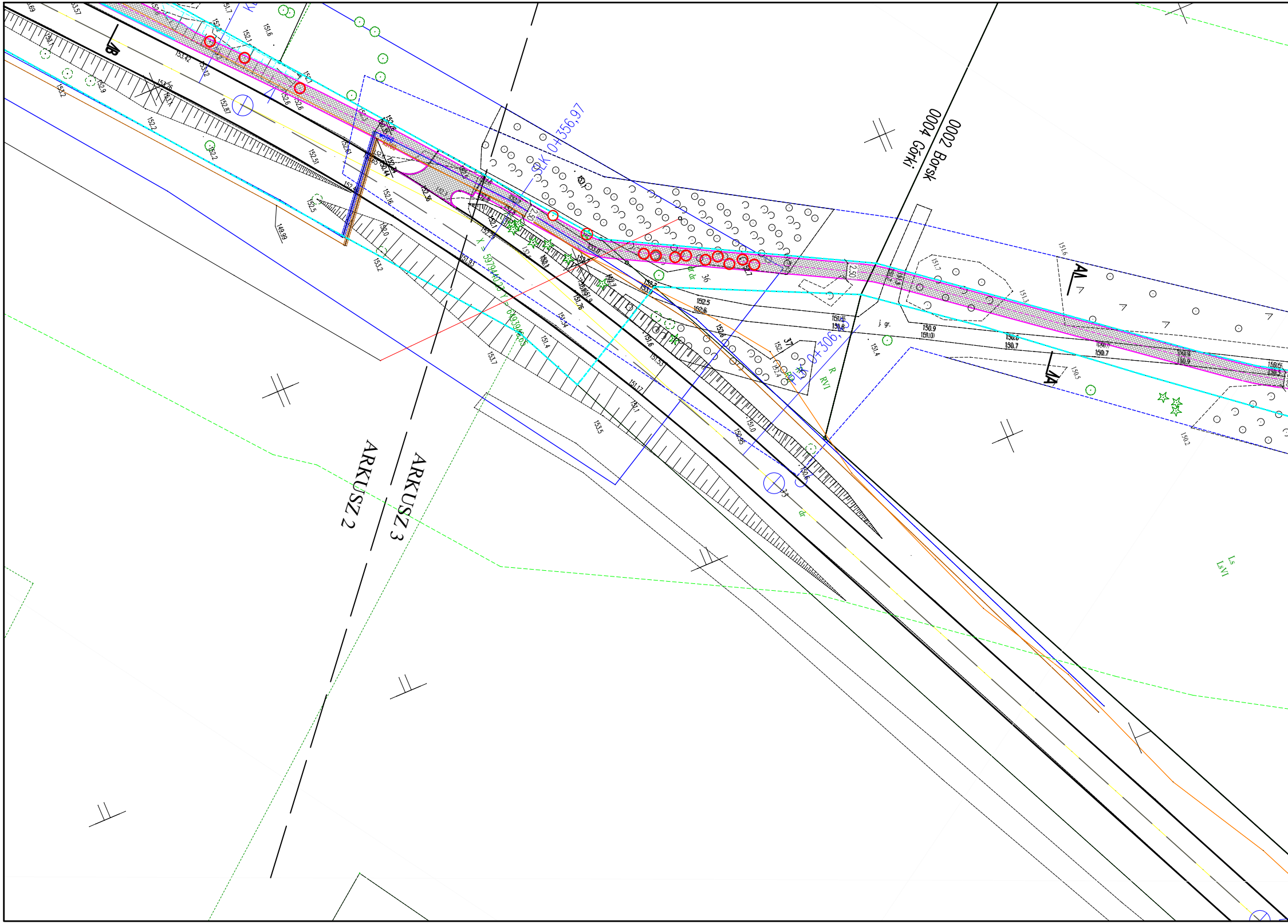
ARKUSZ 3
ARKUSZ 2
0002 Borsk
0004 Górki
SLK 0+356,97
PLK 0+306,45
AL
IA
IB
R
RVI
Ls
LsVI
j. gr.
2,50
37
36
dr
152.5
152.6
151.4
151.0
150.95
150.9
150.7
150.5
150.2
151.6
151.7
153.5
153.7
153.2
152.2
152.9
149.99
152.87
152.51
152.16
152.36
151.76
151.54
151.17
151.1

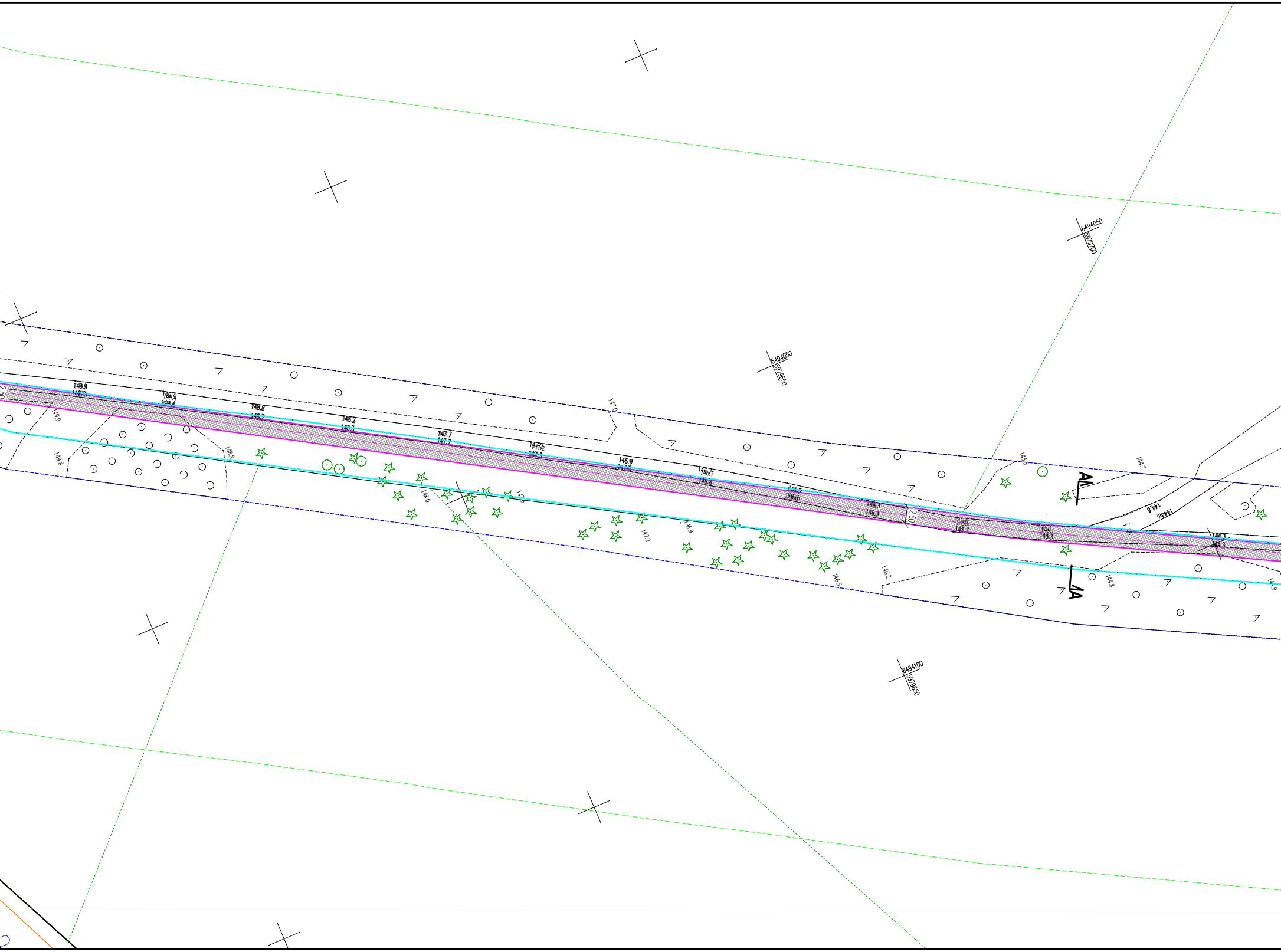
6494050
5979700
6494050
5979650
6494100
5979650
2.50
149.9
149.4
149.4
148.8
148.2
148.3
147.7
147.7
147.2
146.9
146.7
146.8
146.3
146.3
145.7
145.3
144.1
144.1
144.8
144.6
149.9
149.8
148.8
148.0
147.2
146.9
146.5
146.2
147.0
145.5
144.7
144.8
143.9
2.50
A
A


Ls
LsVI
62
144.3
144.3
144.3
144.4
144.5
145.5
j. gr.
144.0
143.9
144.0
144.0
144.1
144.2
144.8
144.6
2.50
j. gr.
143.9
144.1
144.4
144.6
144.6
145.4
145.4
145.4
145.5
145.6
145.0
145.1
145.7
145.2
144.9
144.6
144.7
144.5
144.3
144.2
144.1
144.2
143.9
143.7
144.2
144.2
143.6
143.6
j. gr.
143.0
143.0
142.4
142.4
142.1
142.0
142.6
142.3
141.7
143.2
142.9
142.2
142.2

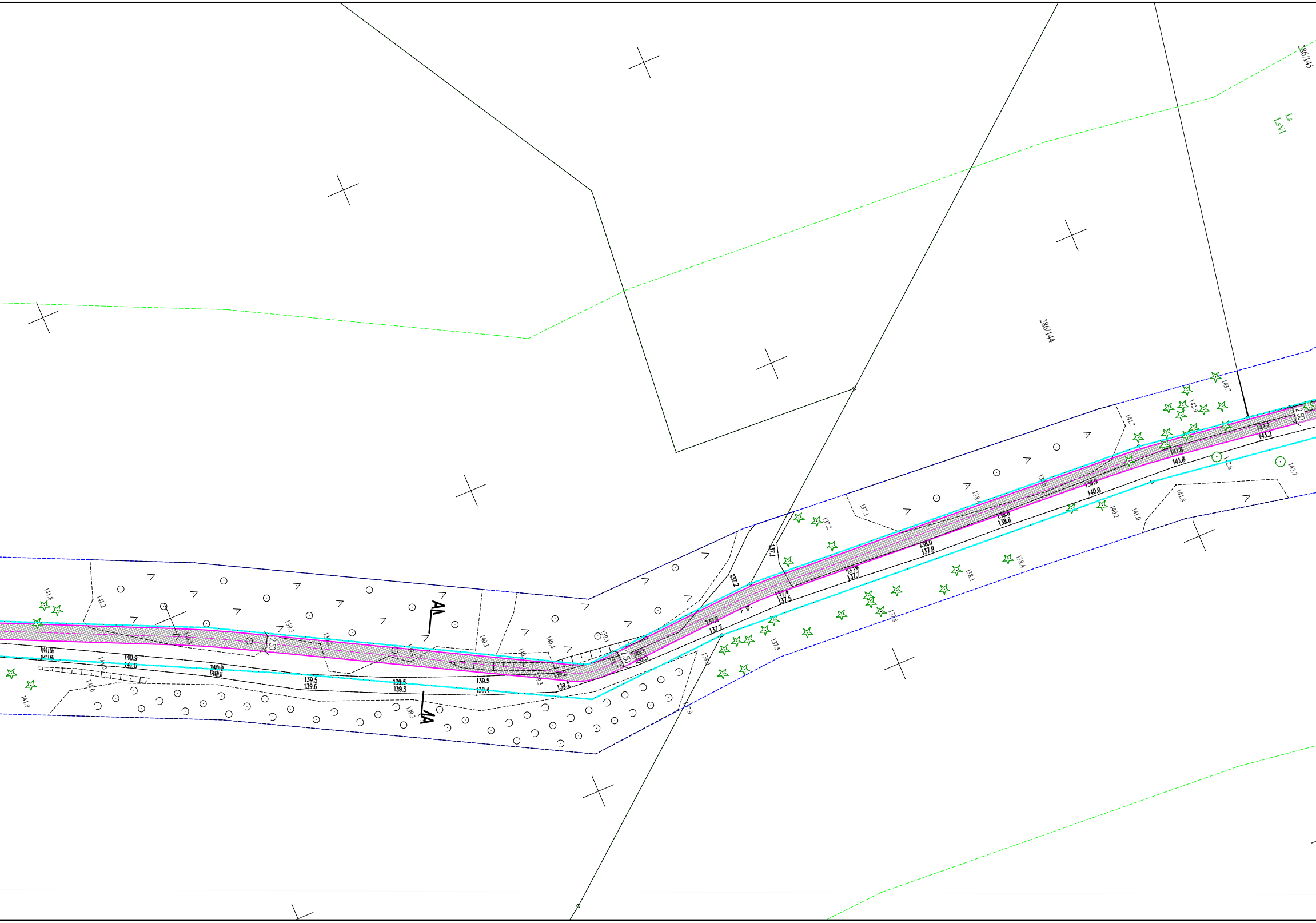
286/145
Ls
LsVI
286/144
A
A
2,50
2,50
2,50
141.8
141.2
140.3
139.3
139.2
139.4
140.3
140
140.4
139.1
141.6
141.6
140.9
141.0
140.0
140.1
141.0
141.6
141.9
139.5
139.6
139.5
139.5
139.5
139.4
139.3
139.2
139.2
139.3
138.5
138.5
137.7
137.8
137.7
137.2
137.1
137.4
137.5
137.6
137.7
137.2
137.1
138.0
137.9
138.6
138.6
138.4
139.6
139.9
140.0
141.8
141.8
143.3
143.2
141.7
142.9
143.7
142.6
143.7
141.8
141.0
140.2
138.4
138.1
137.8
137.5
138.0
137.9

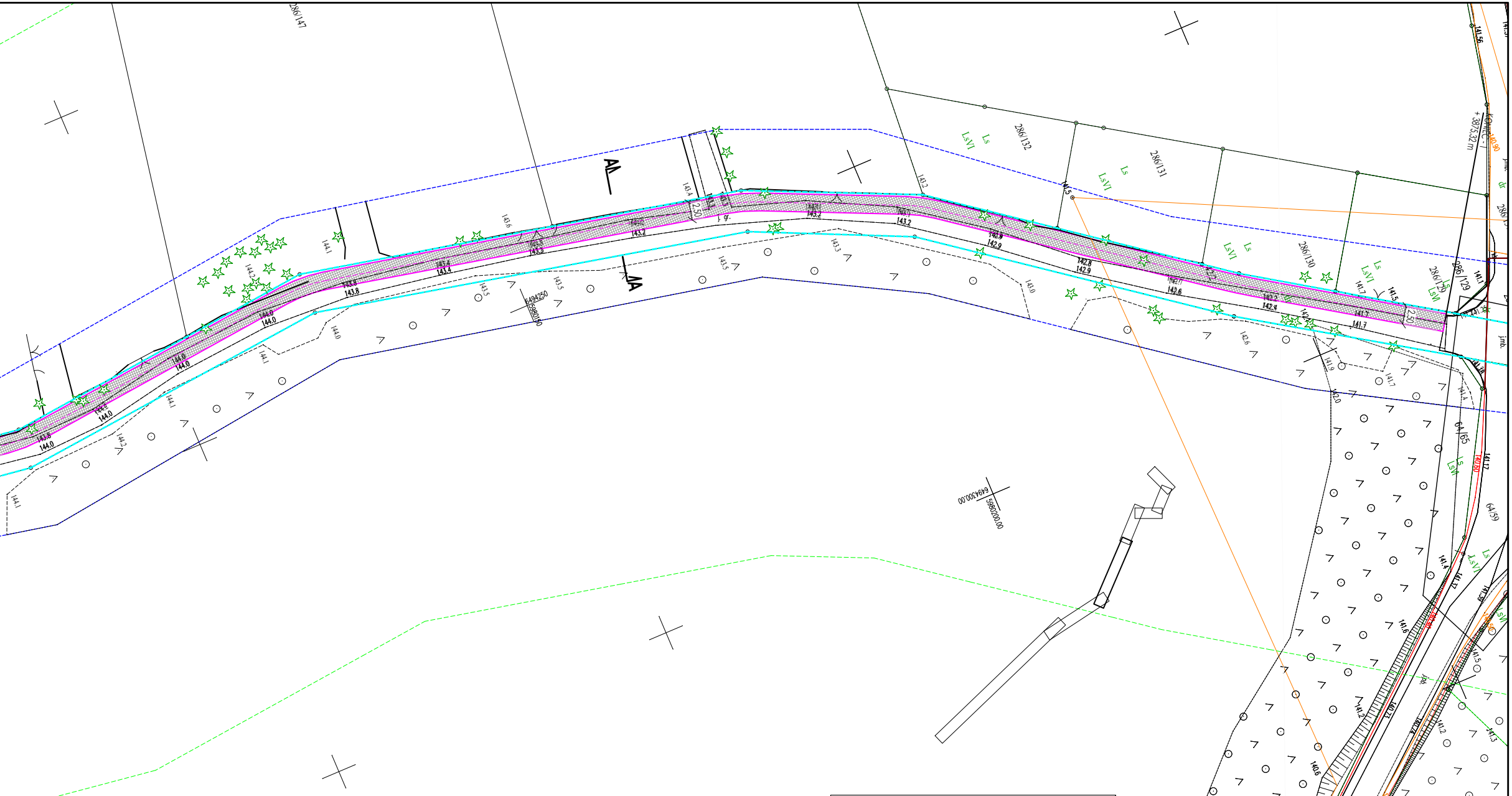
286/147
286/132
286/131
286/130
286/129
64/65
64/59
Ls
LsVI
A
2.50
KONIEC
+3875.32 m
6494250
5980150
6494300.00
5980200.00

LEGENDA:

▨	projektowana nawierzchnia asfaltowa
╥╥╥	projektowane skarpowania
▭	istniejąca droga - do przebudowy zgodnie z odrębnym opracowaniem
- - -	oś projektowanej ścieżki rowerowej
—	opornik betonowy
—	krawężnik betonowy - w obszarze zabudowanym
—	barierki zabezpieczające pieszych ocynk
—	drogowe barierki zabezpieczające ocynk
○	drzewa do wycięcia

"DECADA" PRACOWNIA PROJEKTOWA

inż. Jędrzej Myszka, ul. Wodna 14, 83-400 Kościerzyna tel. 58 687 11 59, 609 511 959

NAZWA INWESTYCJI:
Budowa ścieżki rowerowej Wiele - Borsk w gminie Karsin.
Działki: 120 obręb Wiele, 33, 26, 25, 20, 31/8, 36, obręb Górki, 42/2, 41/8, 41/9, 48, 41/11, 40, 37, 35 obręb Borsk.

PROJEKTANT:	NR UPRAWNIEŃ:	PODPIS:	SKALA:
mgr inż. Karol Kotłowski	POM/0096/PWOD/12		1:500
		PODPIS:	DATA:
inż. Adam Laska	POM/0336/PWOD/18		CZERWIEC 2025

NAZWA RYSUNKU: PLAN ZAGOSPODAROWANIA TERENU "3"

RYS NR PZT - 03